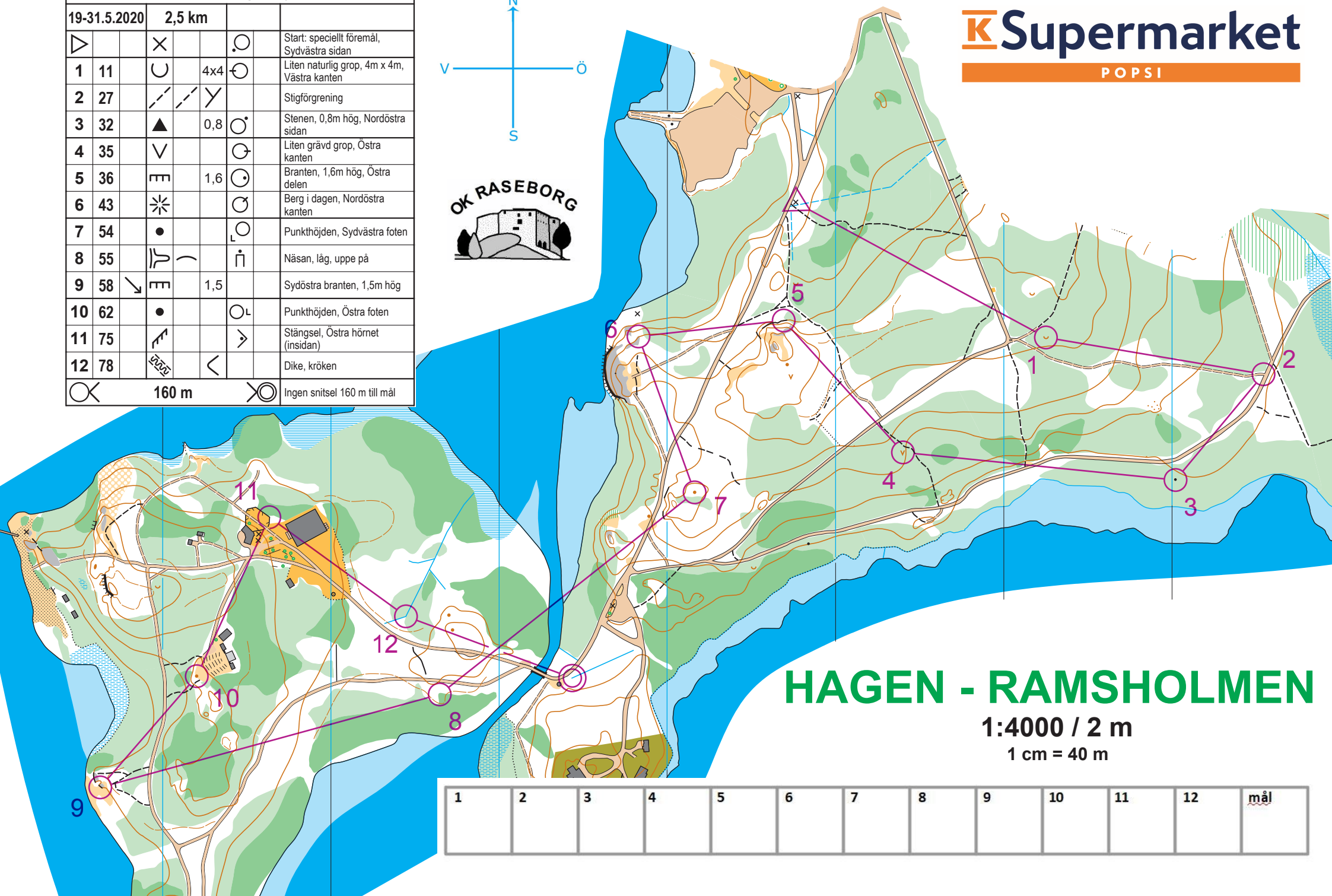

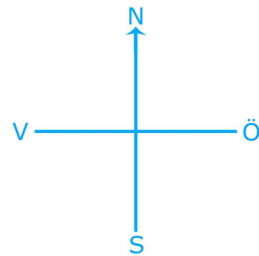


Orienteringskoj 9

19-31.5.2020

2,5 km

▷		×		○	Start: speciellt föremål, Sydvästra sidan
1	11	⊂	4x4	○	Liten naturlig grop, 4m x 4m, Västra kanten
2	27	⋈			Stigförgrening
3	32	▲	0,8	○	Stenen, 0,8m hög, Nordöstra sidan
4	35	∇		○	Liten grävd grop, Östra kanten
5	36	E	1,6	○	Branten, 1,6m hög, Östra delen
6	43	✱		○	Berg i dagen, Nordöstra kanten
7	54	•		○	Punkthöjden, Sydvästra foten
8	55	⌋		○	Näsan, låg, uppe på
9	58	↘ E	1,5		Sydöstra branten, 1,5m hög
10	62	•		○	Punkthöjden, Östra foten
11	75	F		▷	Stängsel, Östra hörnet (insidan)
12	78	⌌		<	Dike, kröken
○			160 m	⊗	Ingen snitsel 160 m till mål



HAGEN - RAMSHOLMEN

1:4000 / 2 m

1 cm = 40 m

1	2	3	4	5	6	7	8	9	10	11	12	mål
---	---	---	---	---	---	---	---	---	----	----	----	-----