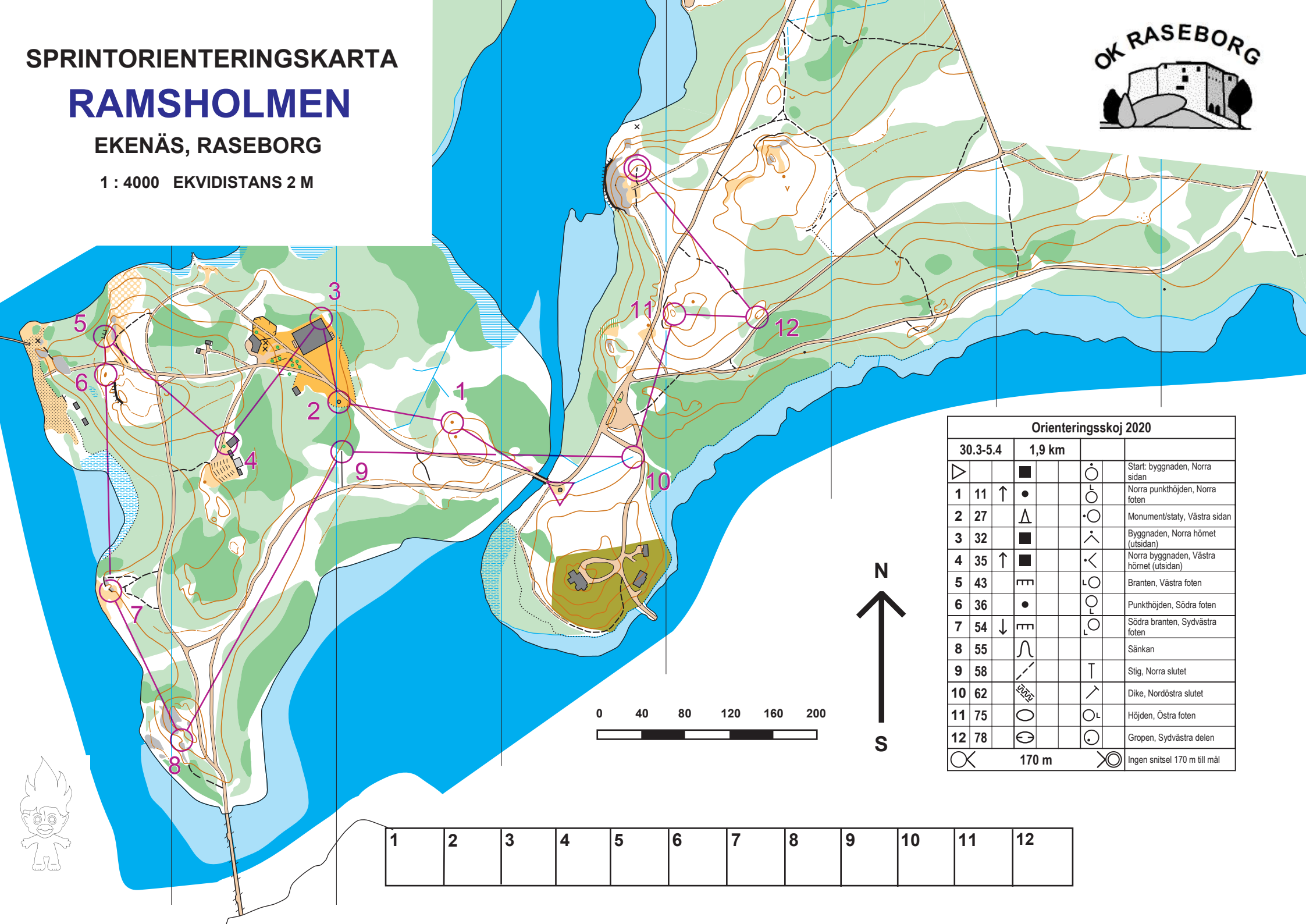



SPRINTORIENTERINGSKARTA

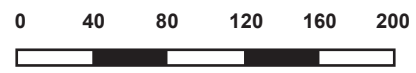
RAMSHOLMEN

EKENÄS, RASEBORG

1 : 4000 EKVIDISTANS 2 M



Orienteringskoj 2020			
30.3-5.4	1,9 km		
			Start: byggnaden, Norra sidan
1 11	↑		Norra punkthöjden, Norra foten
2 27			Monument/staty, Västra sidan
3 32			Byggnaden, Norra hörnet (utsidan)
4 35	↑		Norra byggnaden, Västra hörnet (utsidan)
5 43			Branten, Västra foten
6 36			Punkthöjden, Södra foten
7 54	↓		Södra branten, Sydvästra foten
8 55			Sänkan
9 58			Stig, Norra slutet
10 62			Dike, Nordöstra slutet
11 75			Höjden, Östra foten
12 78			Gropen, Sydvästra delen
	170 m		Ingen snitsel 170 m till mål



1	2	3	4	5	6	7	8	9	10	11	12
---	---	---	---	---	---	---	---	---	----	----	----

